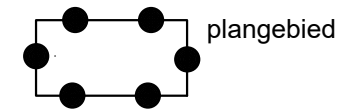


LEGENDA

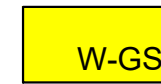
PLANGEBIED



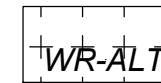
BESTEMMINGEN



Tuin

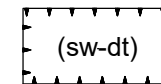


Wonen - Gestapeld



Waarde - Archeologie lage trefkans

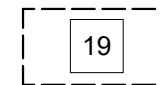
AANDUIDINGEN



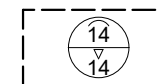
specifieke vorm van wonen - dakterras



bouwvlak

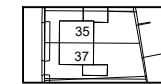


maximum aantal wooneenheden



maximum goothoogte (m), maximum bouwhoogte (m)

VERKLARING



BGT- en kadastrale gegevens

bestemmingsplan Leiderdorp, Heelbladjespad 1

schaal : 1 : 1500

formaat : A3

projectnummer : 190531

bladnummer : 1

aantal bladen : 1

Identificatiecode : IMRO.0547.BPheelbladjespad1-VA01

gemeente Leiderdorp

datum : 16-11-2020

datum ondergrond : 19-02-2020

voorontwerp : -

ontwerp : 10-07-2020

vaststelling : 16-11-2020



adviseurs in
ruimtelijke
ontwikkeling

Postbus 479, 6800 AL Arnhem | T 026 357 69 11 | www.sab.nl

